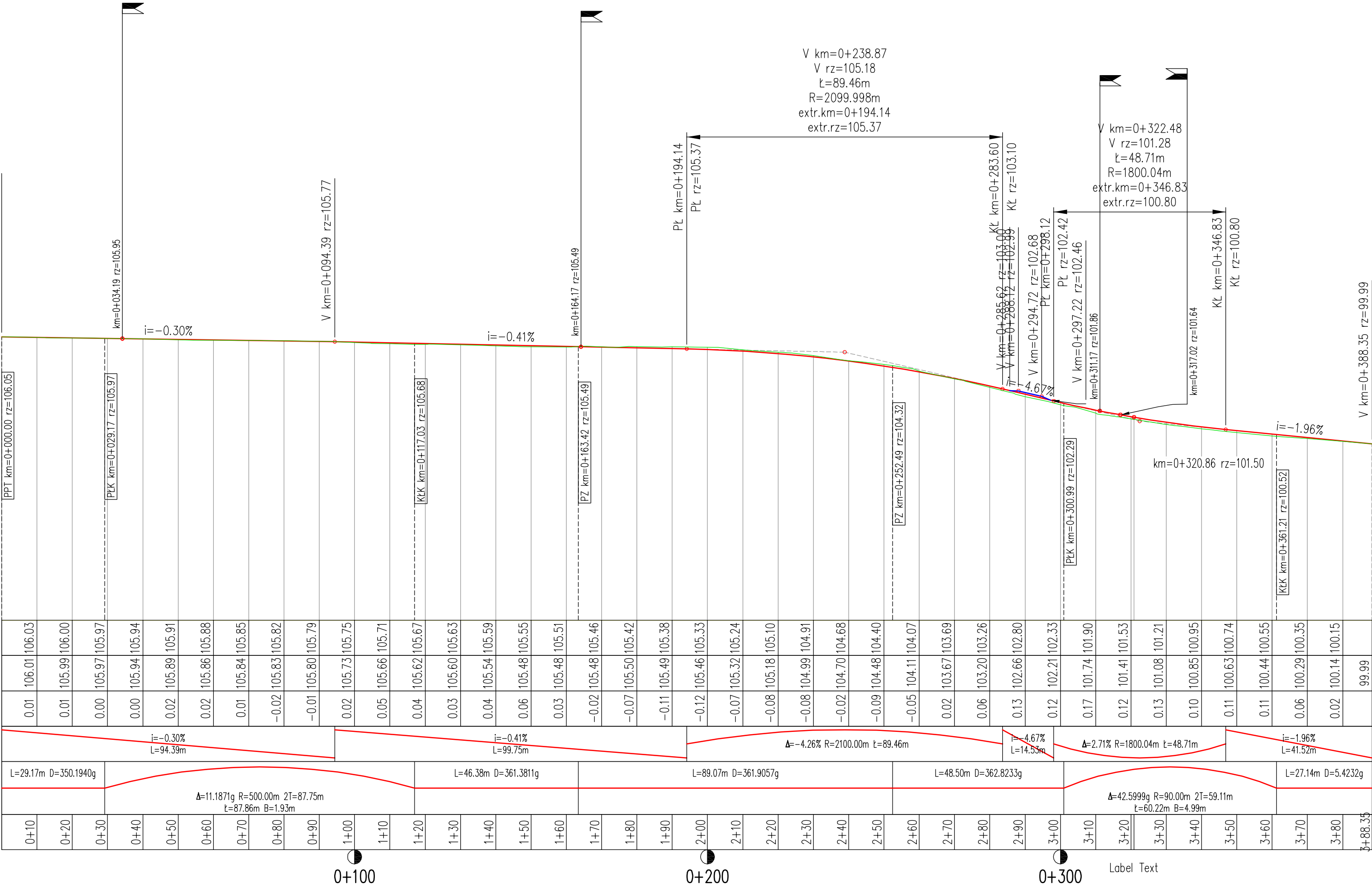




RZĘDNE PROJEKTOWANE	
RZĘDNE TERENU	
RZ.PROJ.–RZ.ISTN.	
POCHYLENIE I ŁUKI PIONOWE	
PROSTE I ŁUKI POZIOME	
ODLEGŁOŚCI	
KILOMETRAŻ	



Rozbudowa drogi gminnej nr 213028G w m. Rokocin

- Legenda:
- niweleta proj. drogi
 - niweleta istn. drogi
 - niweleta proj. progów płytowych
 - zjazd, skrzyżowanie strona prawa
 - zjazd, skrzyżowanie strona lewa

 PRACOWNIA PROJEKTOWA ELBI 75-800 KOSZALIN, UL. 1-go MAJA 12/20				Temat opracowania: 			
Inwestor: <i>Gmina Starogard Gdański, ul. Sikorskiego 9, 83-200 Starogard Gdański</i>							
Brana: <i>Drogowa</i>		Tytuł rysunku:		PROFIL PODŁUŻNY			
Stanowisko:		Imię i nazwisko:		Nr uprawnia:		Podpis:	
Projektował:		<i>mgr inż. Adam Bińczyk</i>		<i>ZAP/0055/POOD/06</i>		Data: <i>06.2014r.</i>	
Opracował:		<i>mgr inż. Adam Bińczyk</i>		<i>ZAP/0055/POOD/06</i>		Nr rys. 4.1	
Sprawdził:		<i>mgr inż. Angelika Elas-Bińczyk</i>		<i>ZAP/0056/POOD/06</i>			
RYСУNEK NR 4.1				ARKUSZ NR 1/2			